Schnitt B-B 1:50

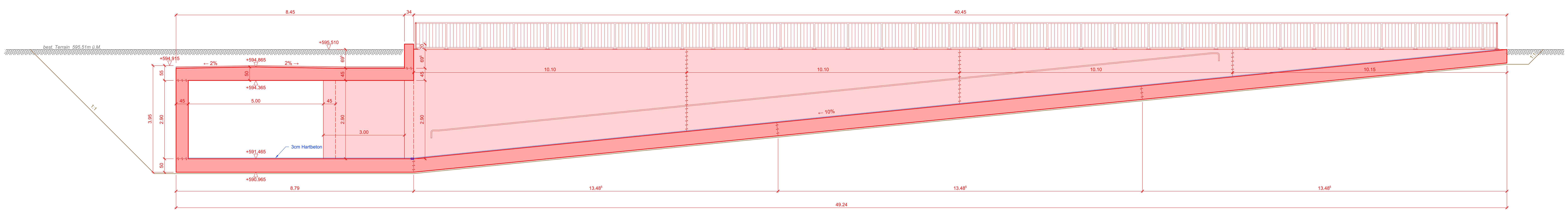

Schnitt C-C 1:50

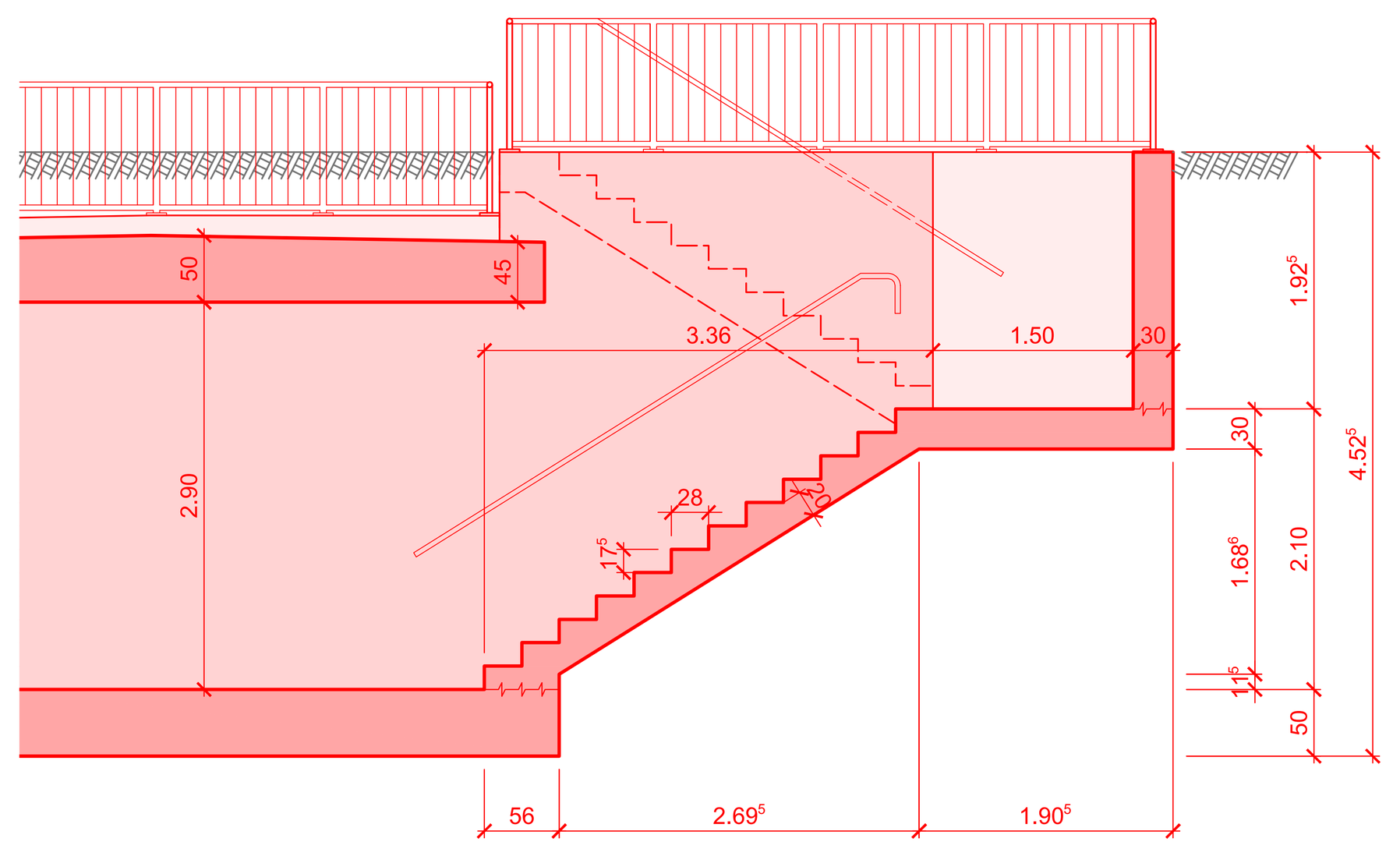

Grundriss 1:200

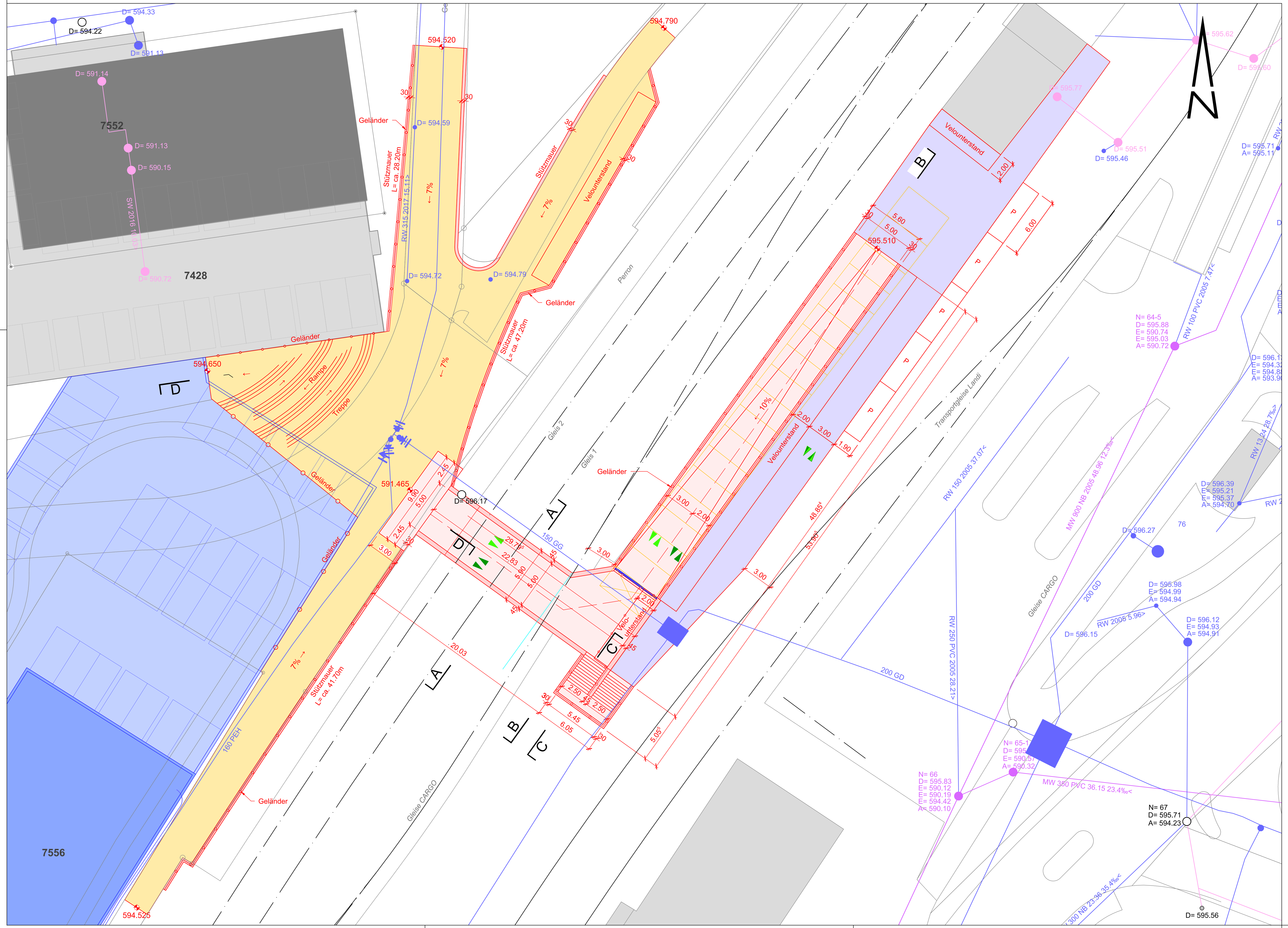

Schnitt A-A 1:50

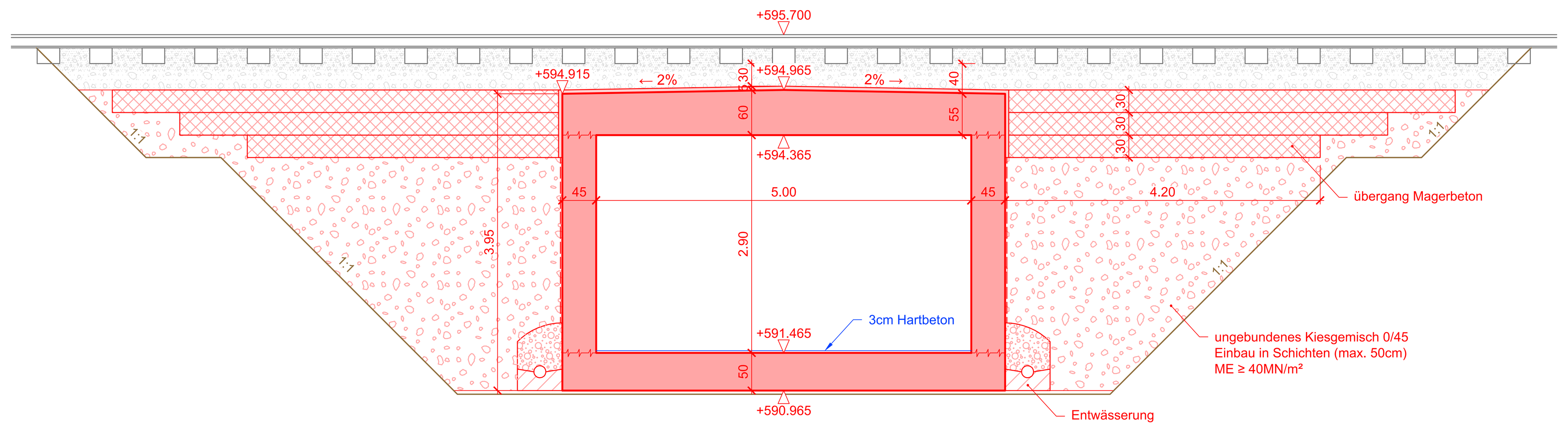

Schnitt D-D 1:50

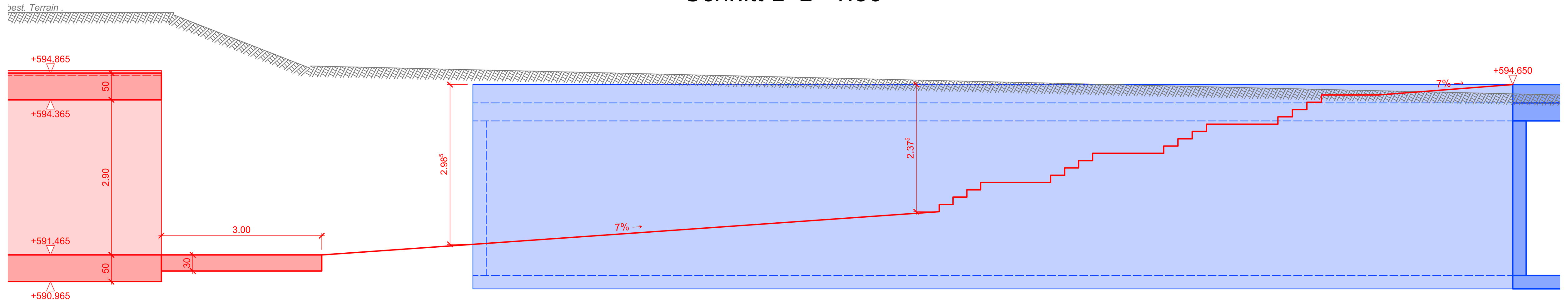

Legende

- Projekt Beton
- Zone für Fussgänger und Fahrräder
- Bestand
- Drittprojekt
- Abbruch
- Fussgängerverkehr
- Fahrradverkehr
- *best. Mischwasser*
- *best. Schmutzwasser*
- *best. Regenwasser*

PU Düdingen

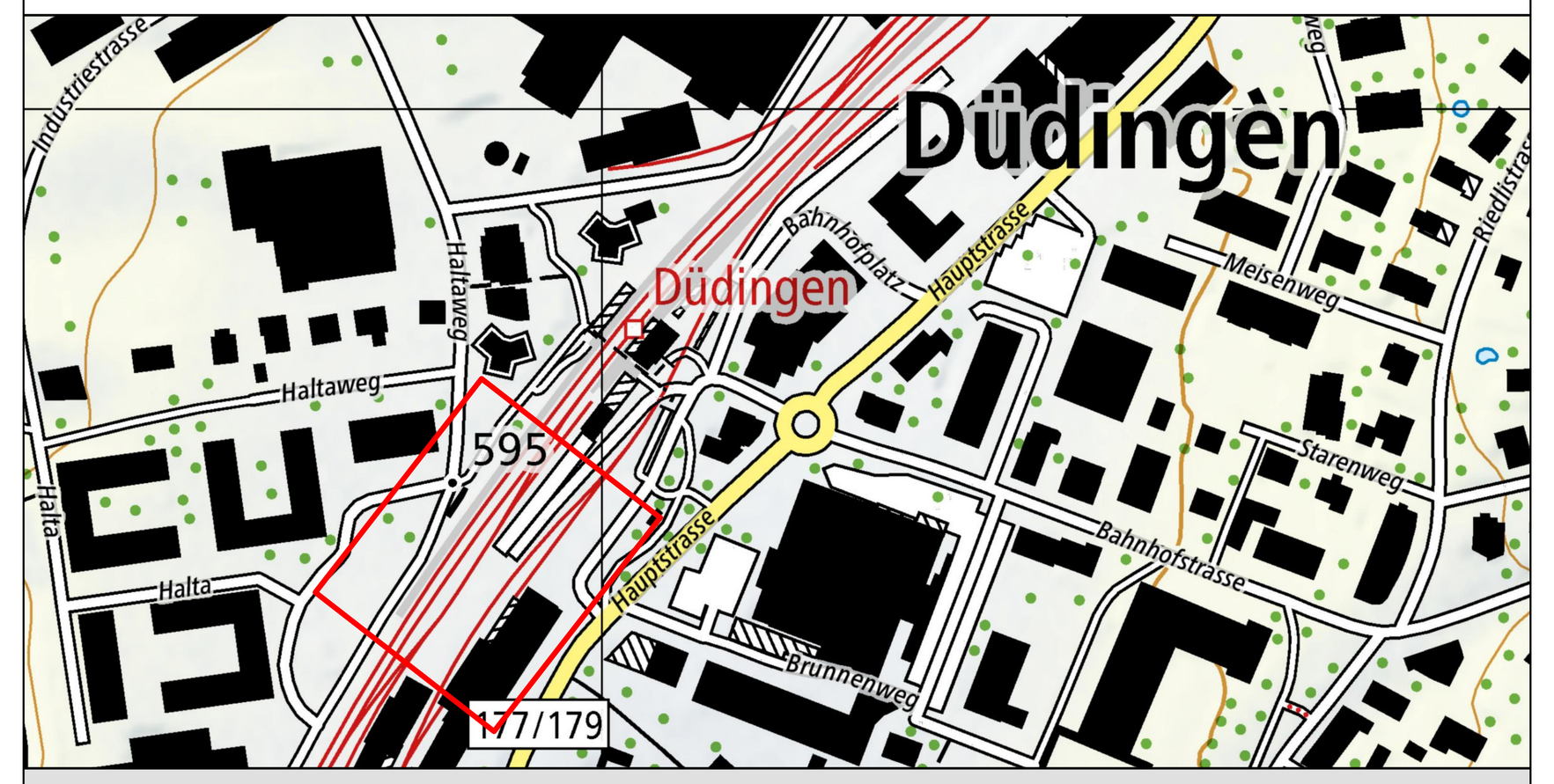

Vorstudie

Variante C

Rampe Kiosk Ost (Längsneigung 10%)
Trichter West

Situation & Schnitte   1:200/50

Datum	Gezeichnet	Projektiert	Geprüft	Format	Auftrags-Nr.	Plan-Nr.	INDEX
27.01.2023	haen	hein	daei	1470 x 743	INF222086	INF222086	
				Änderungen:			A
				Änderungen:			B
				Änderungen:			C

Projektverfasser: Emch+Berger AG Bern
Schlösslistr. 23, Postfach
CH-3001 Bern
Tel. +41 58 451 61 11
www.emchberger.ch

Bauherr: Gemeinde Düdingen
Hauptstrasse 27
3186 Düdingen
Tel. 026 492 74 74

J:\F_NLFR\INF_222086_Gemeinde Düdingen_Machbarkeitsstudie\4_PLAN\41_VORST\Kon\Plot\SIT\PuDü_41_01_si_Variante2_Velounterstand_Trichter.dwg